

# Erschliessungs- und Gestaltungsplan «Stationenweg» mit Sonderbauvorschriften

## Schnitte A - H

02.02.2023

Gemeinderat

Öffentliche Auflage von ..... bis .....

Vom Gemeinderat beschlossen am .....

Vom Regierungsrat genehmigt

mit RRB Nr. .... vom .....

Der Regierungsrat: .....

Publikation im Amtsblatt Nr. .... vom .....

Der Staatsschreiber: .....

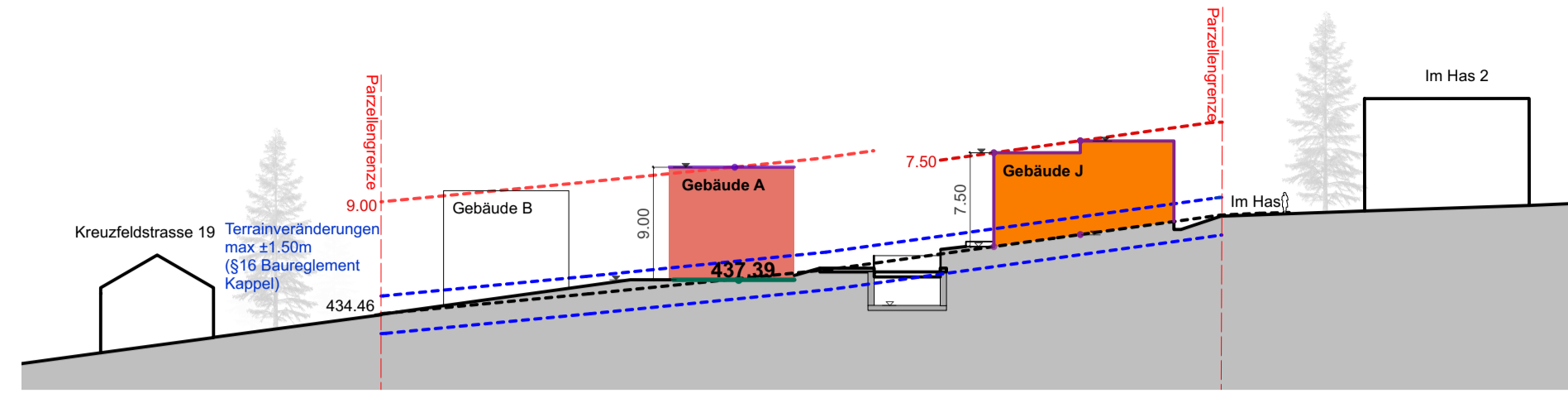
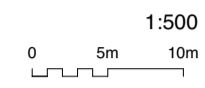
### Genehmigungsinhalt

±0.00 = ± 0.00 Kote massgebendes Terrain  
437.39müM.

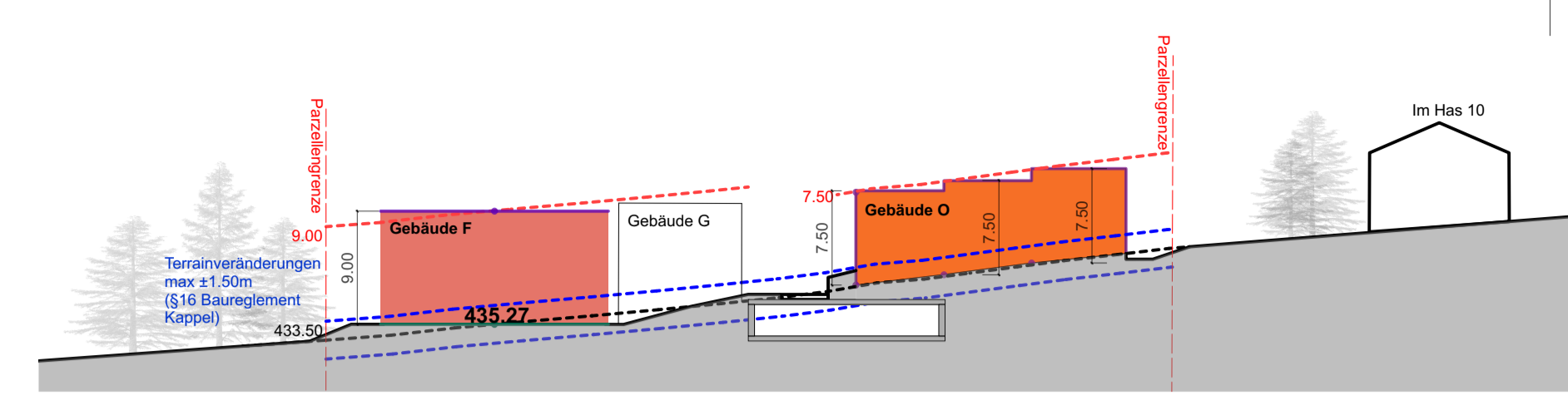
### Orientierungsinhalt

- bestehendes Terrain
- - - - - Terrainveränderungen
- - - - - bestehendes Terrain +9.00m/ 7.50m
- Gesamthöhe nach KBV

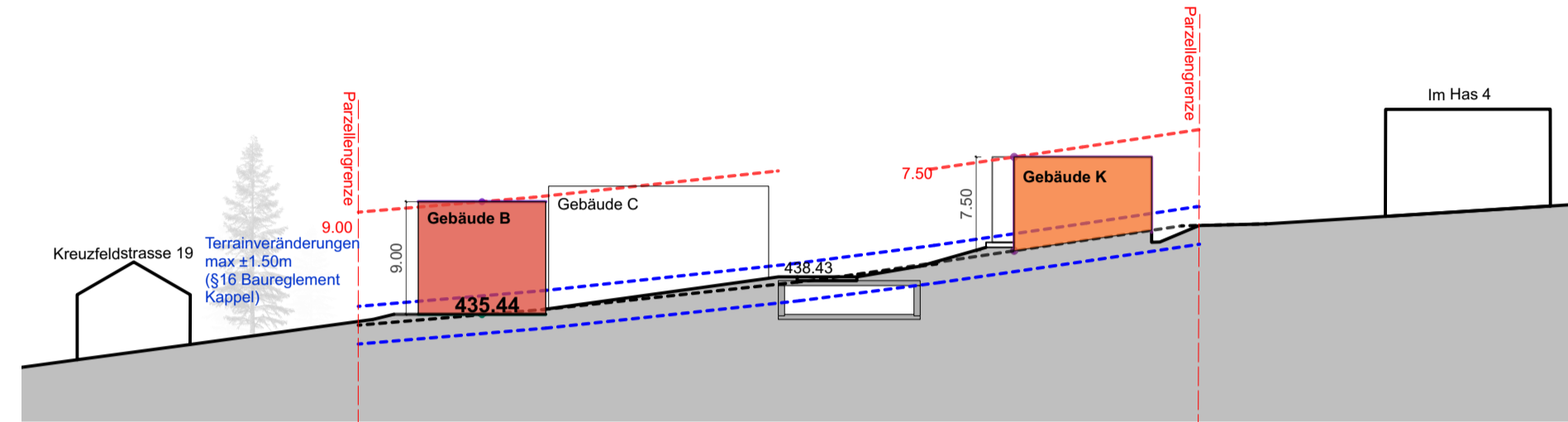
# Auflageexemplar 28.06.2023



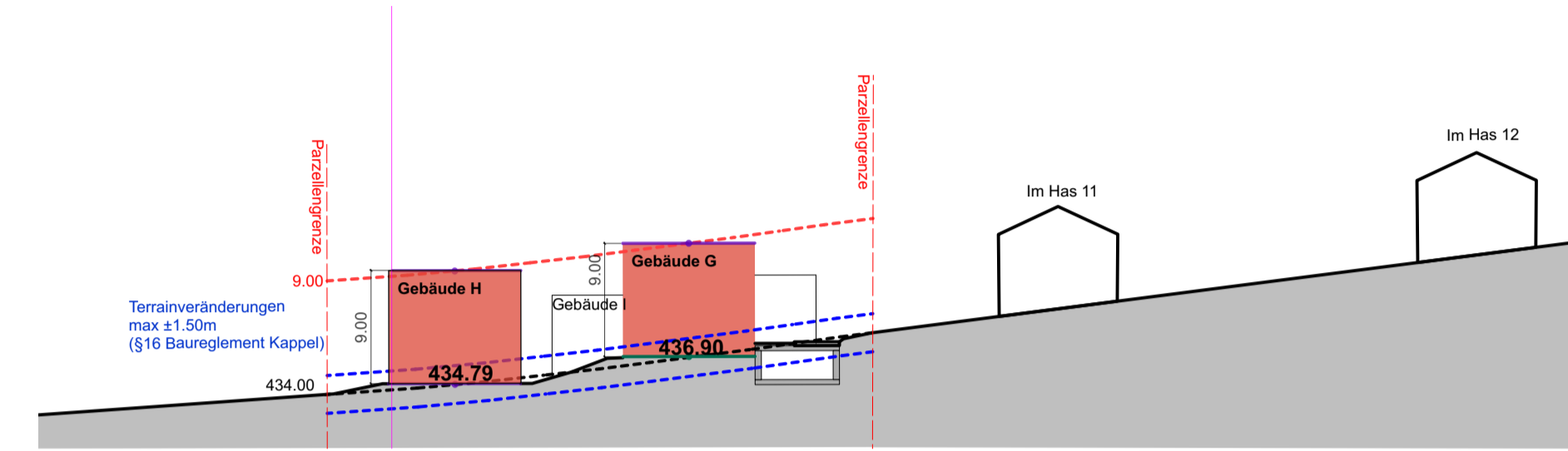
Schnitt A-A 1:500



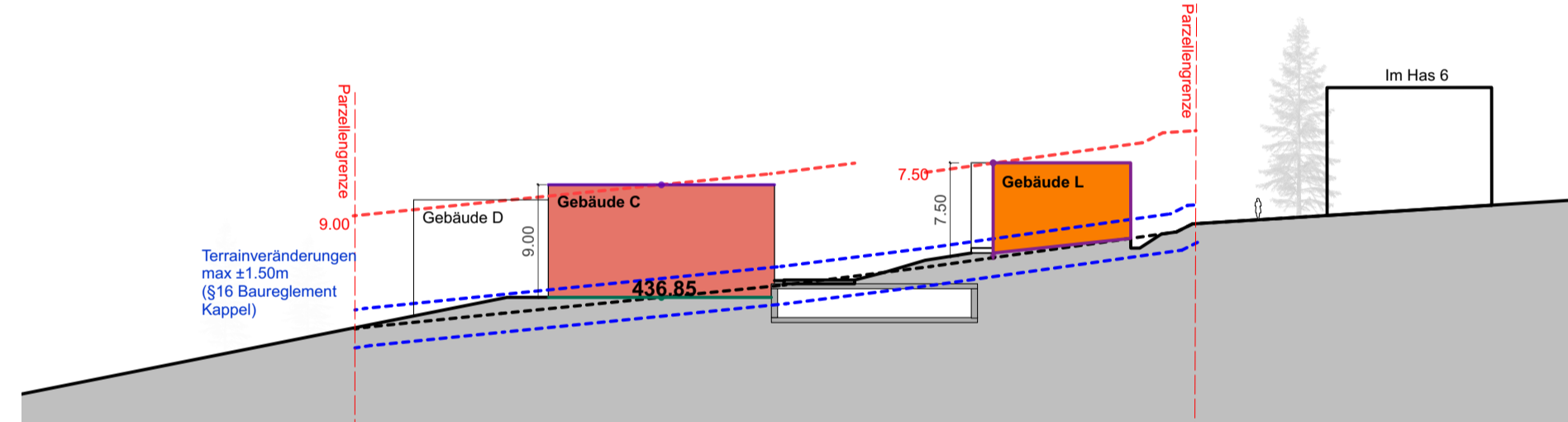
Schnitt F-F 1:500



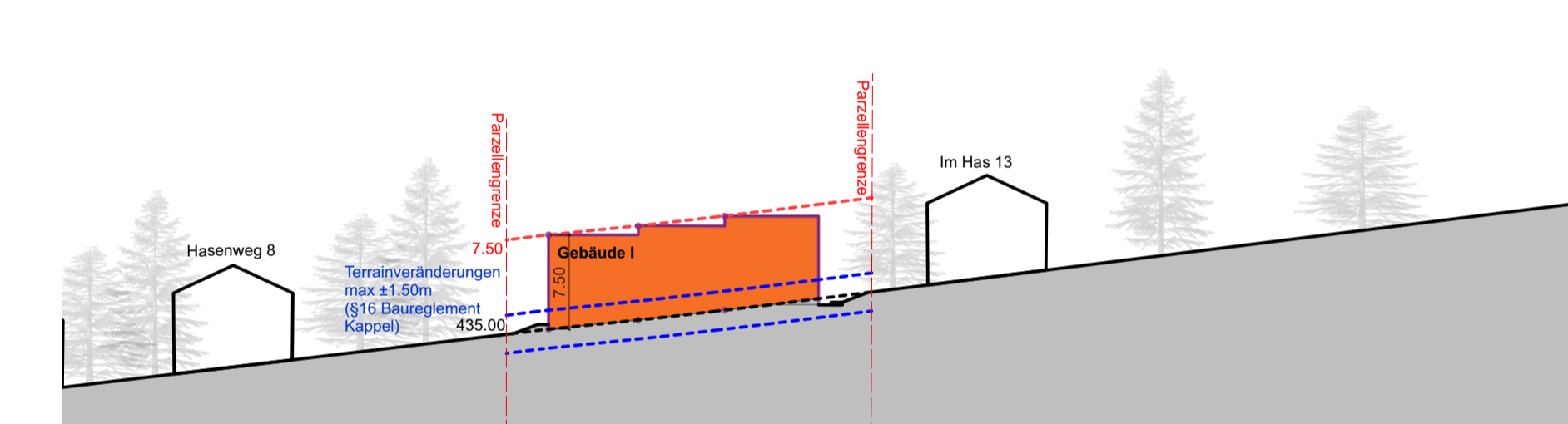
Schnitt B-B 1:500



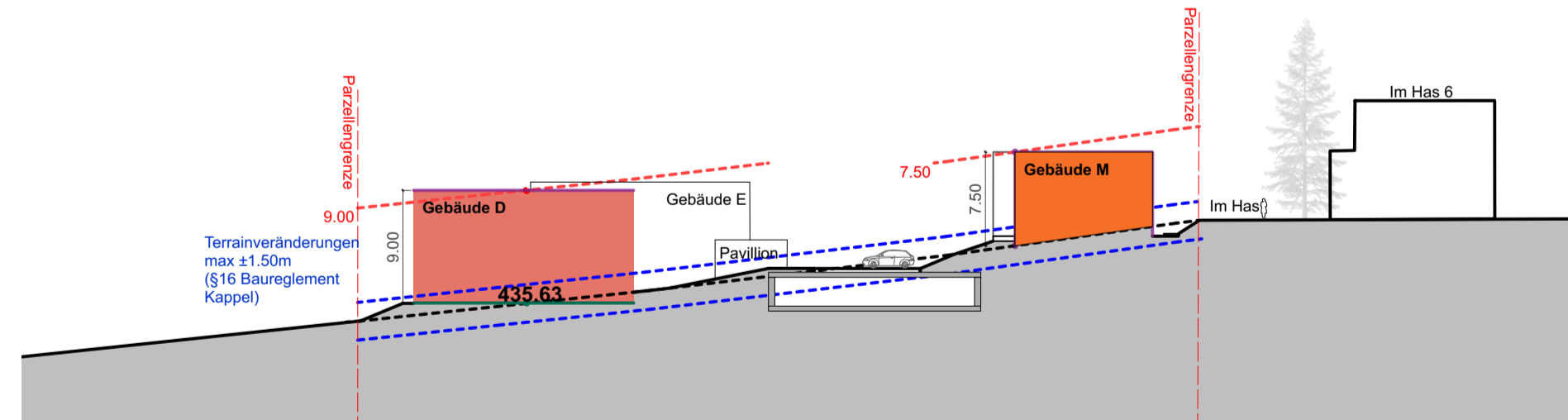
Schnitt G-G 1:500



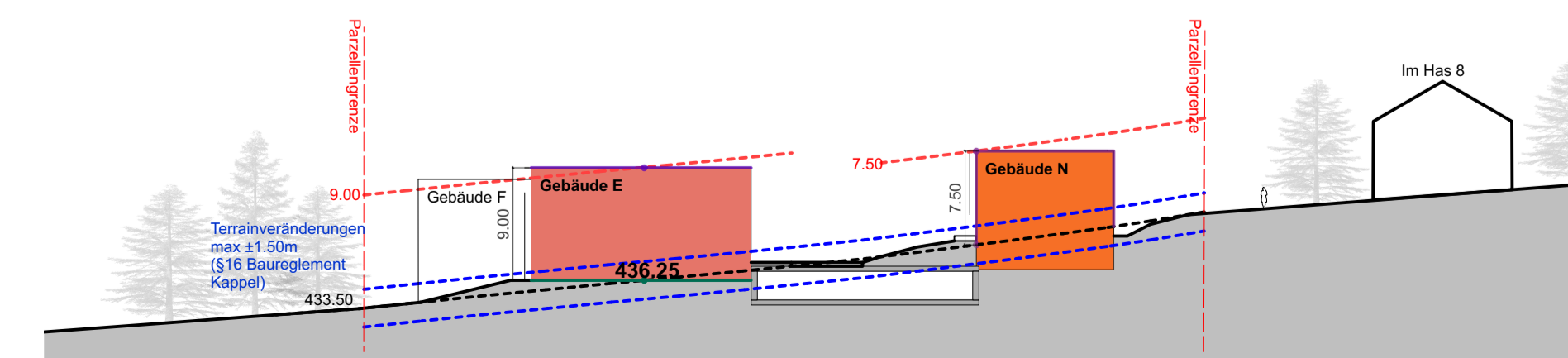
Schnitt C-C 1:500



Schnitt H-H 1:500



Schnitt D-D 1:500



Schnitt E-E 1:500



Situationsplan 1:1'500

