Einwohnergemeinde 4616 Kappel **Kanton Solothurn**

Erschliessungs- und Gestaltungsplan «Stationenweg» mit Sonderbauvorschriften

Schnitte A - H

14.03.2024 1:500

0 5m 10m

Gemeinderat

Öffentliche Auflage von ..... bis .....

Vom Gemeinderat beschlossen am .....

Vom Regierungsrat genehmigt
mit RRB Nr. .....vom .....

Der Regierungsrat: .....

Publikation im Amtsblatt Nr. ..... vom .....

Der Staatsschreiber: .....

Exemplar Auflage 2, 14.03.2024

Genehmigungsinhalt

±0.00 = 437.39müM. ± 0.00 Kote massgebendes Terrain

Orientierungsinhalt

- bestehendes Terrain
- Terrainveränderungen
- bestehendes Terrain +9.00m/ 7.50m
- Gesamthöhe nach KBV

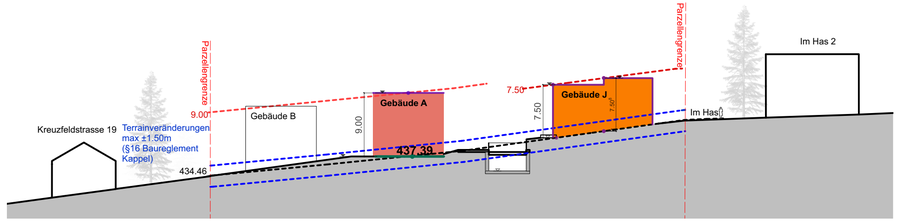

Schnitt A-A 1:500

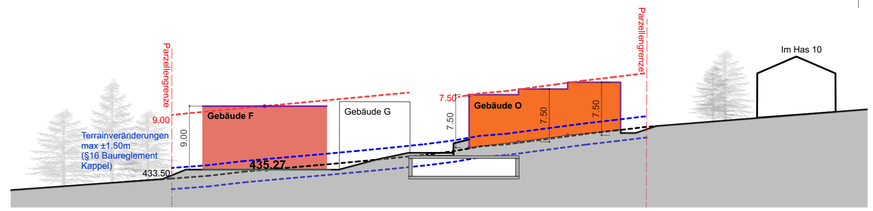

Schnitt F-F 1:500

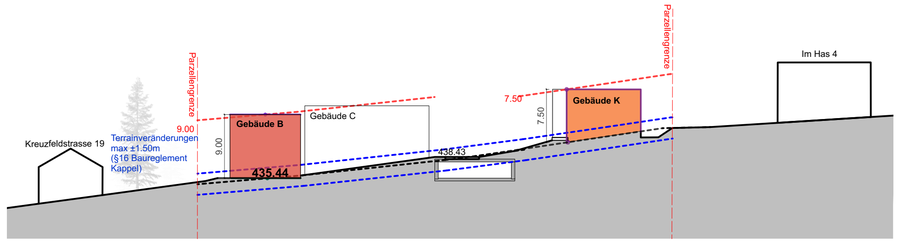

Schnitt B-B 1:500

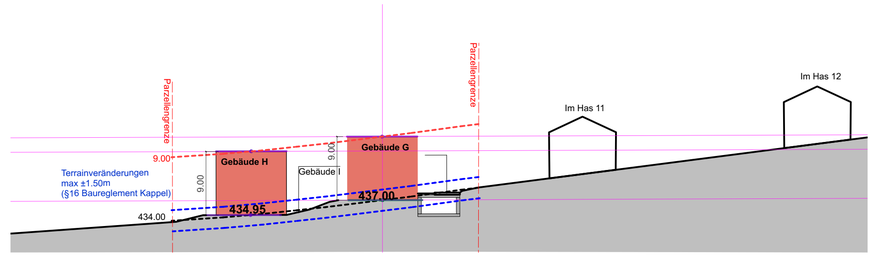

Schnitt G-G 1:500

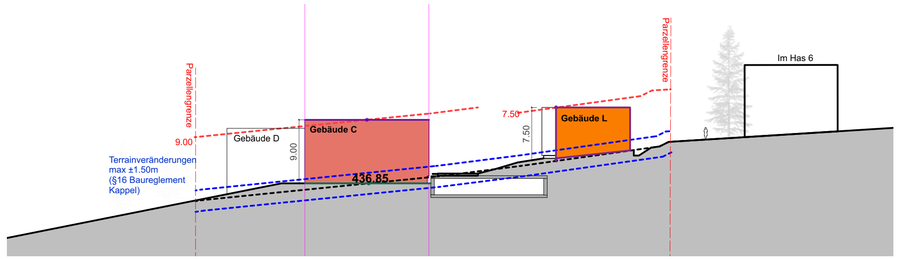

Schnitt C-C 1:500

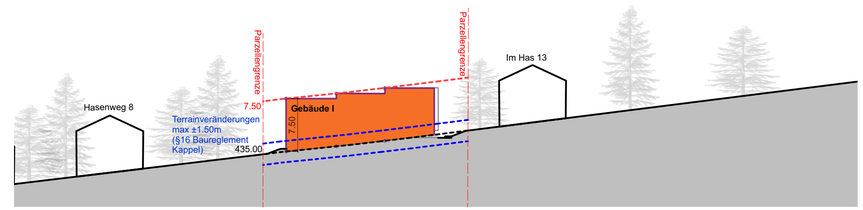

Schnitt H-H 1:500

0 5.0m 10.0m

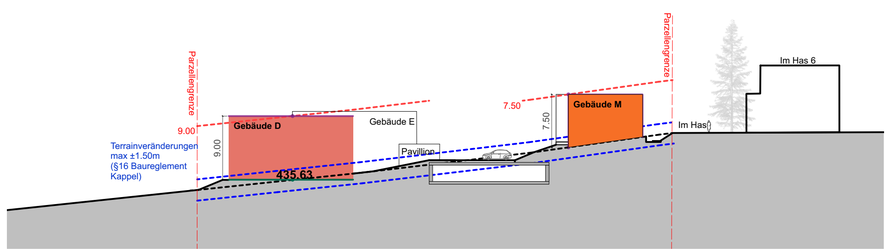

Schnitt D-D 1:500

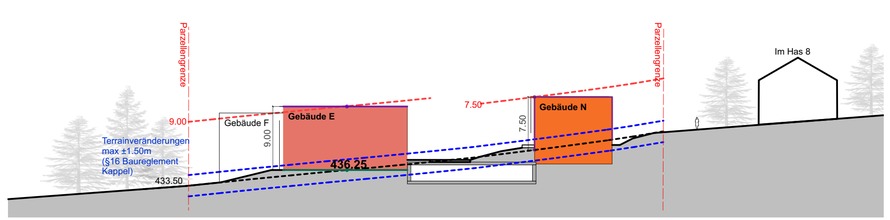

Schnitt E-E 1:500

0 15.0m 30.0m

Situationsplan 1:1`500